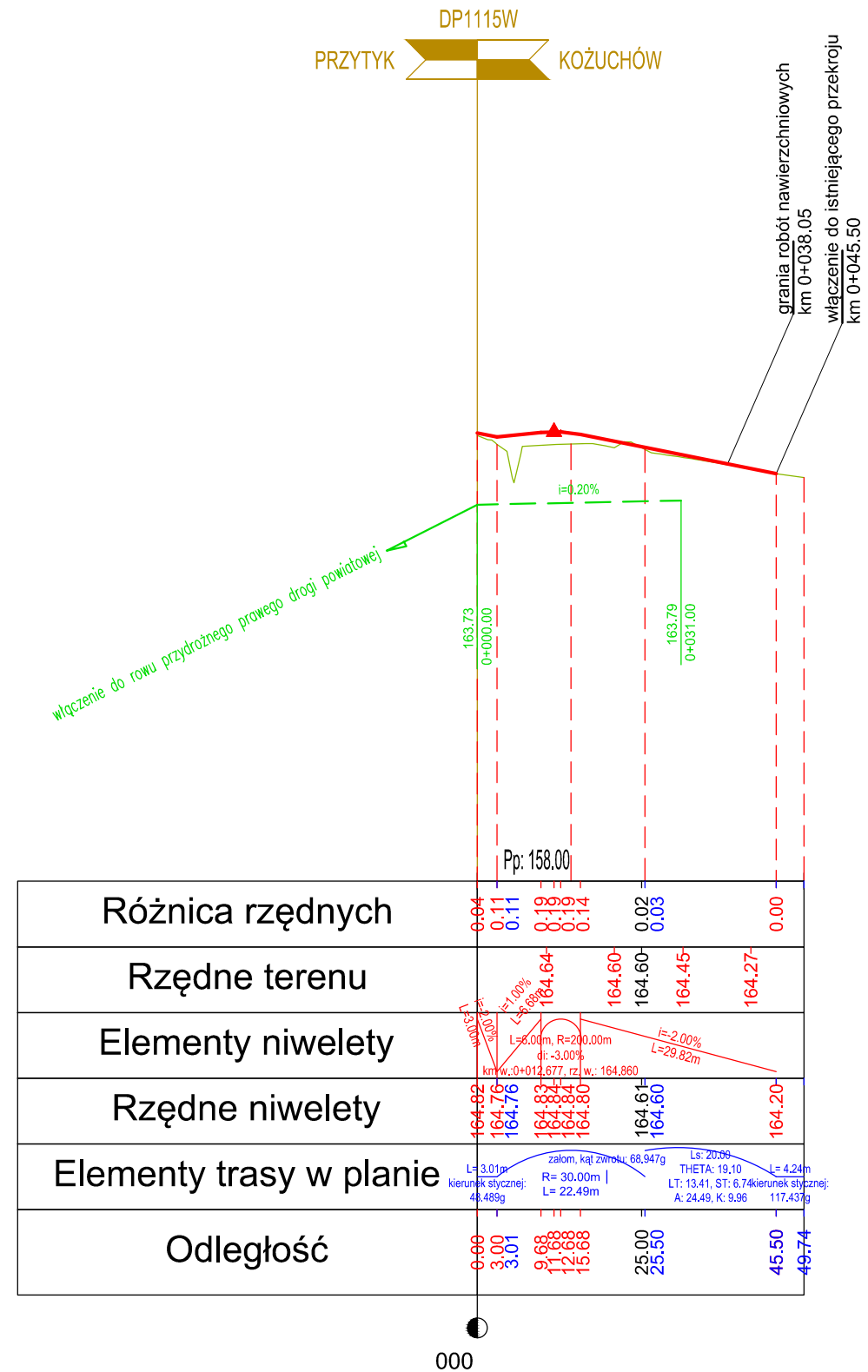


wieś Studzienice  
DG350927W  
w km 2+559.35 DP1115W



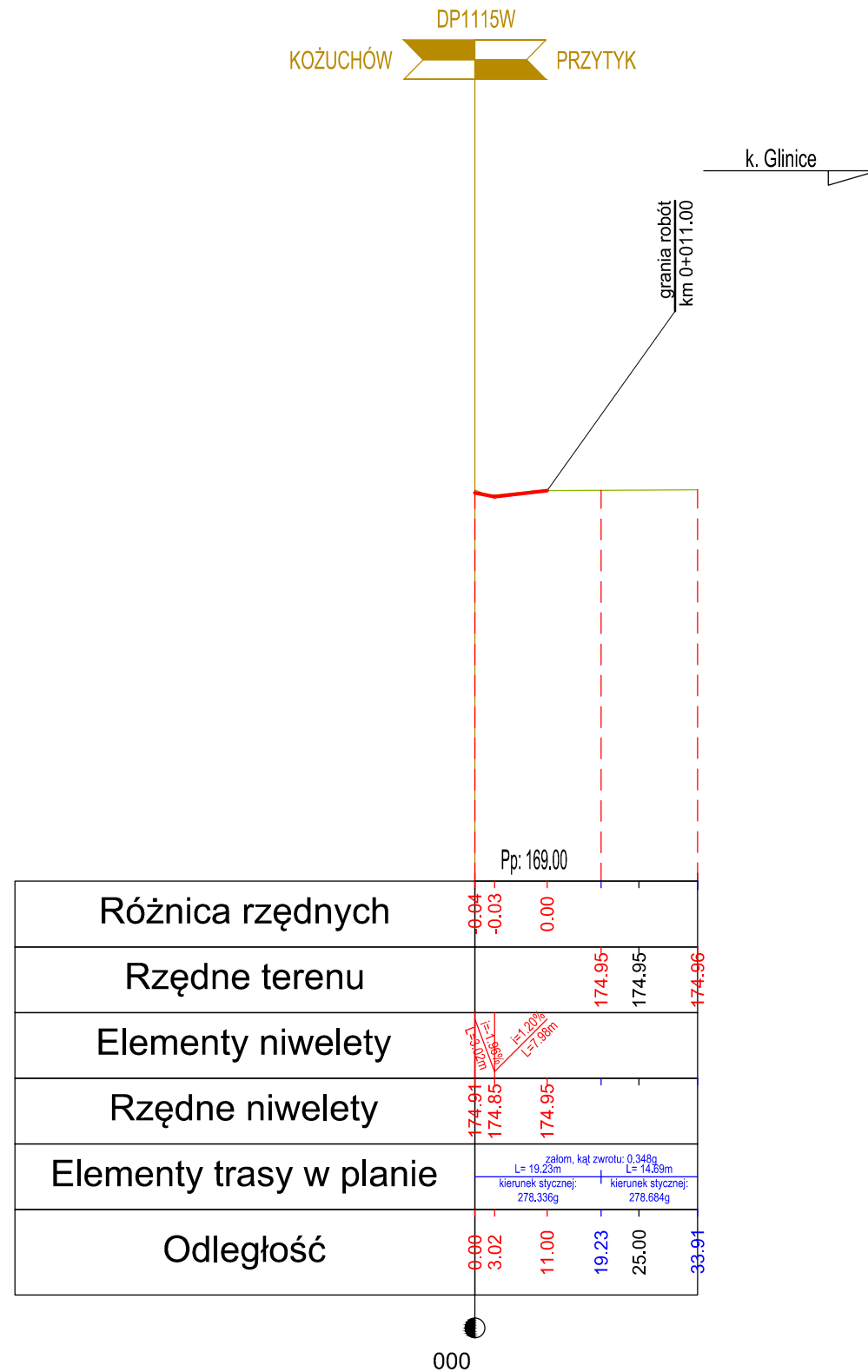
wieś Studzienice  
DG350908W  
w km 2+755.62 DP1115W



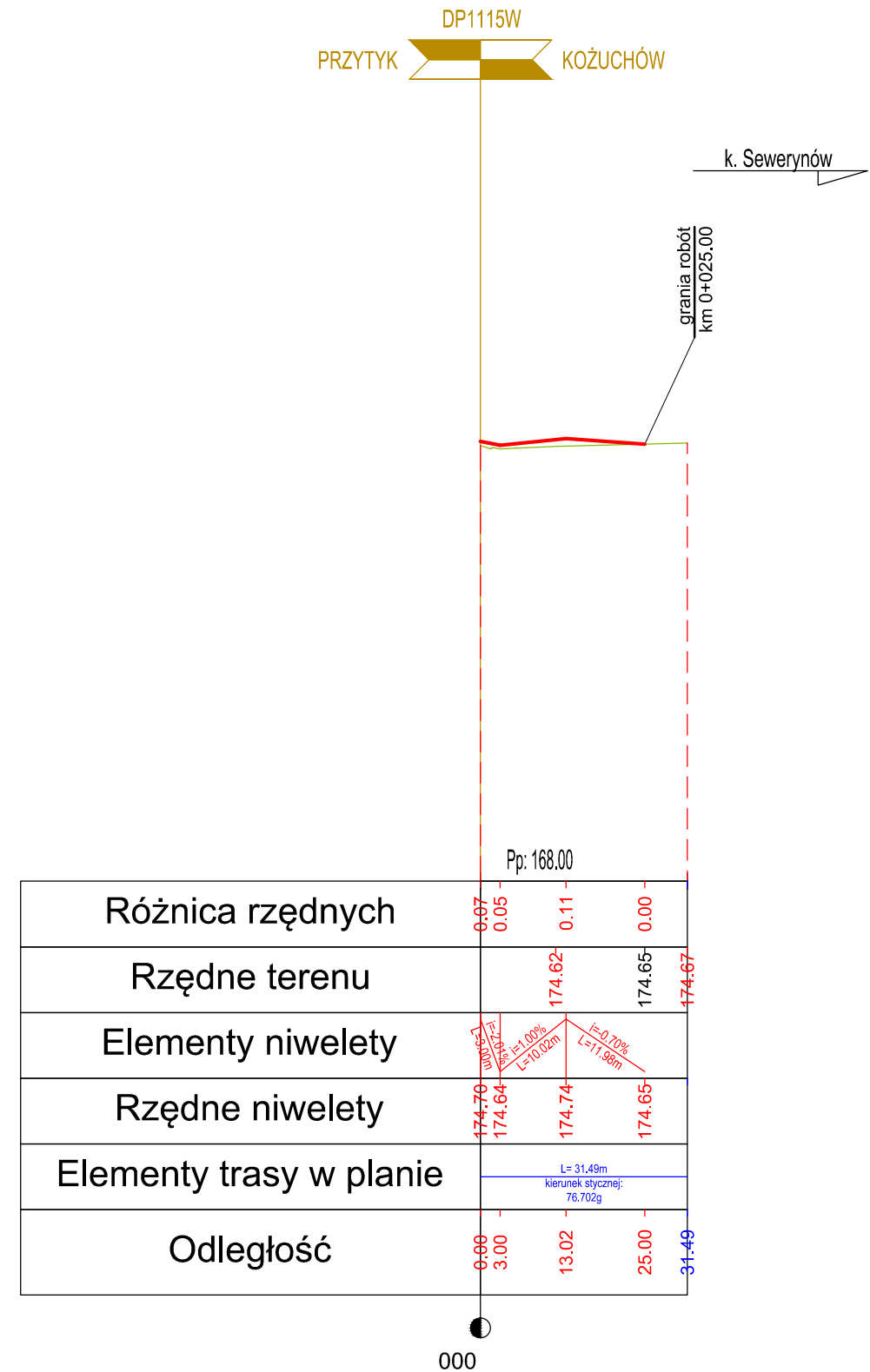
wieś Studzienice  
DG350908W  
w km 2+755.83 DP1115W



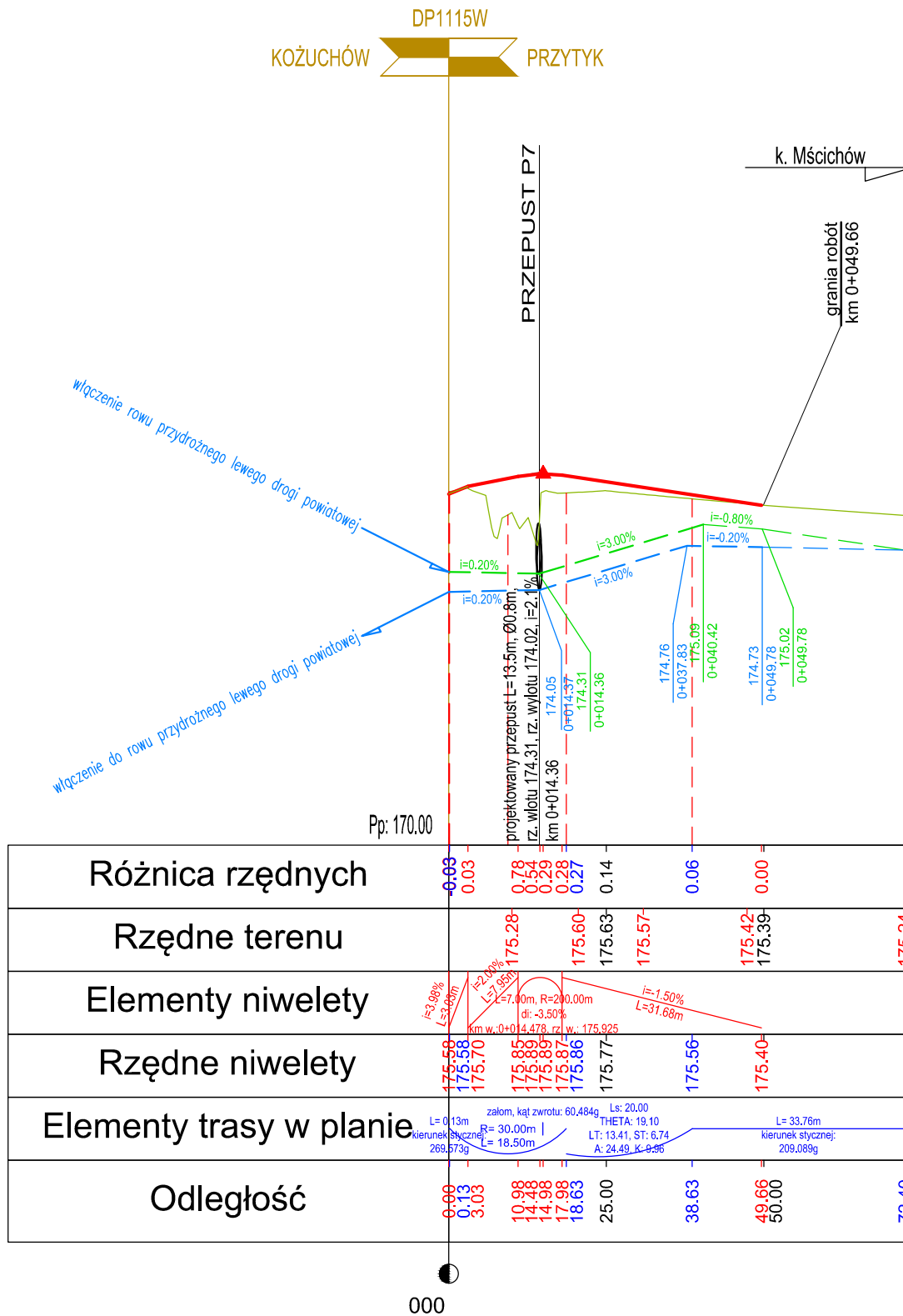
wieś Maksymilianów  
DG350920W  
w km 4+742.00 DP1115W



wieś Maksymilianów  
DG350907W  
w km 4+834.12 DP1115W



DG350910W  
w km 5+661.36 DP1115W



<b>OLPRO</b>		Inwestor: ZARZĄD POWIATU RADOMSKIEGO ul. T. Mazowieckiego 7 26-600 RADOM	
Nazwa zamierzenia budowlanego: <b>ROZBUDOWA DROGI POWIATOWEJ NR 1115W PRZYTYK-KOZUCHÓW - DO DROGI KRAJOWEJ NR 48 (odcinek od m. Przytyk do granic powiatu)</b>			
Projektant: mgr inż. Paweł Żywniewicz uprawnienia do projektowania bez ograniczeń w specjalności drogowej	Nr uprawnień: WKP/0312/POOD/11	Projektant: mgr inż. Katarzyna Ralowiec uprawnienia do projektowania bez ograniczeń w specjalności drogowej	Nr uprawnień: WKP/0311/POOD/11
Treść rysunku: PRZESKROJE PODŁUŻNE - drogi boczne			Nr rysunku: DR-04.7
Brzozda PZO.1.233.28.2020		Data sporządzenia rysunku: 06.2021	
UWAGA! NINIEJSZY PROJEKT NALEŻY ROZPATRYWAC ŁĄCZNIE Z PROJEKTAMI BRANŻOWYMI		Skala 1:100/1:500	
© Wszelkie prawa zastrzeżone. Powielanie lub wykorzystywanie niegodzące z przeznaczeniem bez zgody właściciela dokumentacji zabronione			